

Lat/Long hddd°mm.mmm' WGS 84

E2 26.400

E2 27.200

E2 28.000

N39 39.200

N39 39.200

N39 38.400

N39 38.400

N39 37.600

N39 37.600

N39 36.800

N39 36.800

N39 36

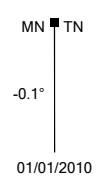
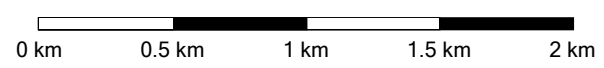
E2 25.600

E2 26.400

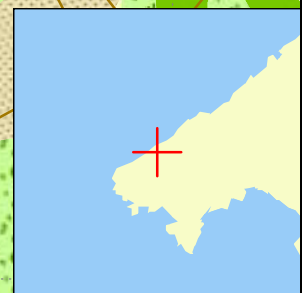
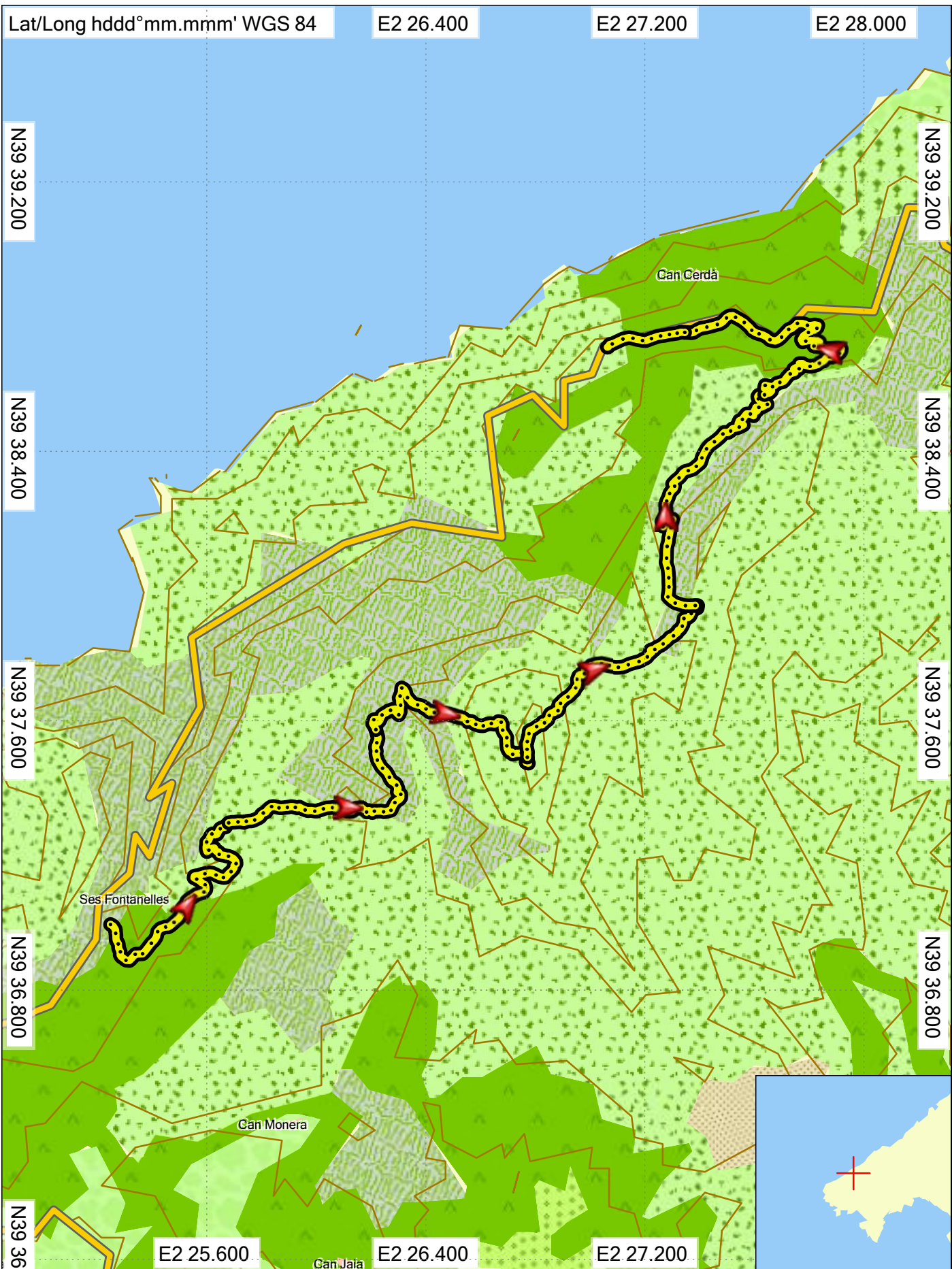
E2 27.200

Topo España v4
base cartográfica del ©Instituto Geográfico Nacional
de España
©EEA, Copenhagen 2007 (www.eea.europa.eu)
©Garmin 2010
©Tele Atlas s/Hertogenbosch 2009. All rights reserved.

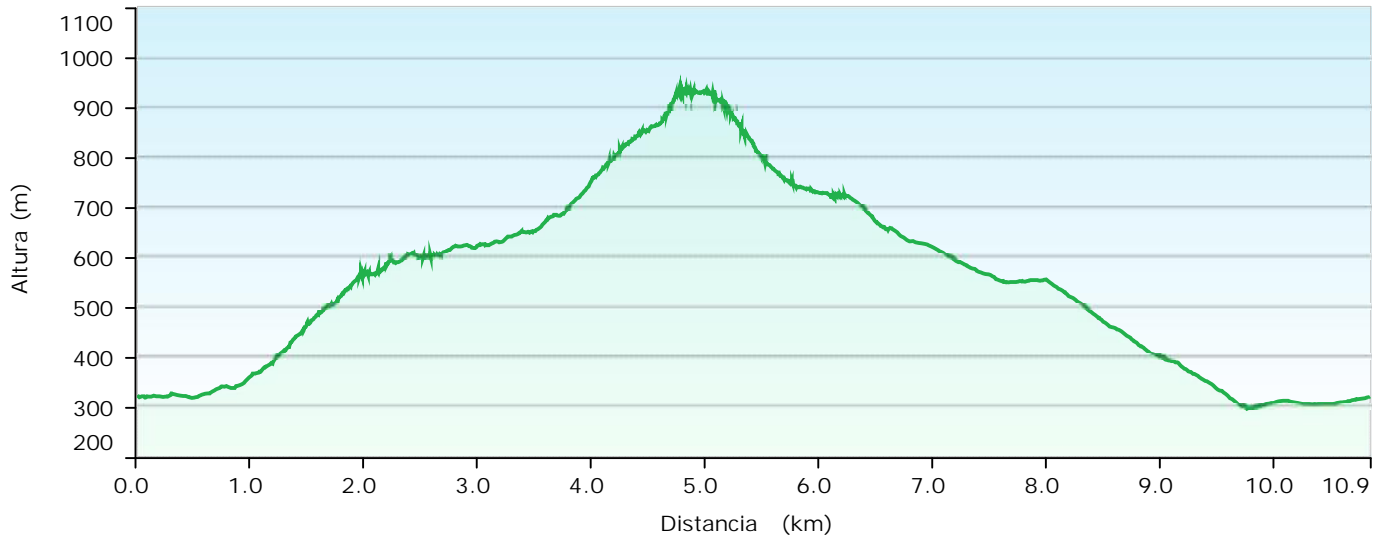
13_03_05Esclop



01/01/2010



Gráfico



Estadísticas

Resumen

Puntos: 1571 Distancia: 10.9 km Área: 3.2 kilómetros cuadrados

Hora

Tiempo transcurrido: 5:35:22 Tiempo en movimiento: 3:33:28 Tiempo detenido: 2:01:54

Velocidad

Media: 1.9 km/h Promedio movimiento: 3.1 km/h Mínimo: 0.0 km/h Máximo: 8 km/h

Altura

Mínimo: 295 m Máximo: 940 m Ascenso: 694 m Descenso: 700 m Pendiente: -0.1 %